





Plan- og bygningslovens §12

BEBYGGELSE OG ANLEGG (PBL § 12-5, nr 1)




-  Energianlegg (Trafo)
-  Avløpsanlegg (AV)

GRØNNSTRUKTUR (PBL § 12-5, nr 3)




-  Naturområde (GN)
-  Kombinerte grøntstrukturformål (KG)

HENSYNSONER (PBL § 12-6)

FARESONE

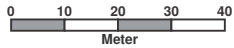
-  Ras- og skredfare (H310)
-  Flomfare (H320)
-  Høyspenningsanlegg (inkl Høyspentkabler) (H370)

LINJESYMBOLER

-  Plangrense
-  Eiendomsgrense som skal oppheves
-  Grense for arealformål

PUNKTSYMBOLER

-  Avkjørsel



Kartplan (X,Y): Euref89 - UTM32
Høydereferanse: NN2000

Kartuttrekk pr.: nov. 2024
Kilde: © Kartverket

Grunnkart FKB i gråtone 153-153-153
Ekvidistanse 1m



MERÅKER KOMMUNE
DETALJREGULERINGSPLAN MED BESTEMMELSER FOR
Meråker avløpsanlegg



1:1000 (A3)

UTARBEIDELSE OG REVISJONER:	DATO	SIGN.
UTARBEIDET	25.11.2024	HS
SAKSBEHANDLING I FØLGE PLAN- OG BYGNINGSLOVEN		
KUNNGJØRING VEDRØRENDE REGULERINGSARBEID	20.6.2024	

Planen fremmes av:



plankontoret

Reguleringsplan nr:
5034 2024001

